



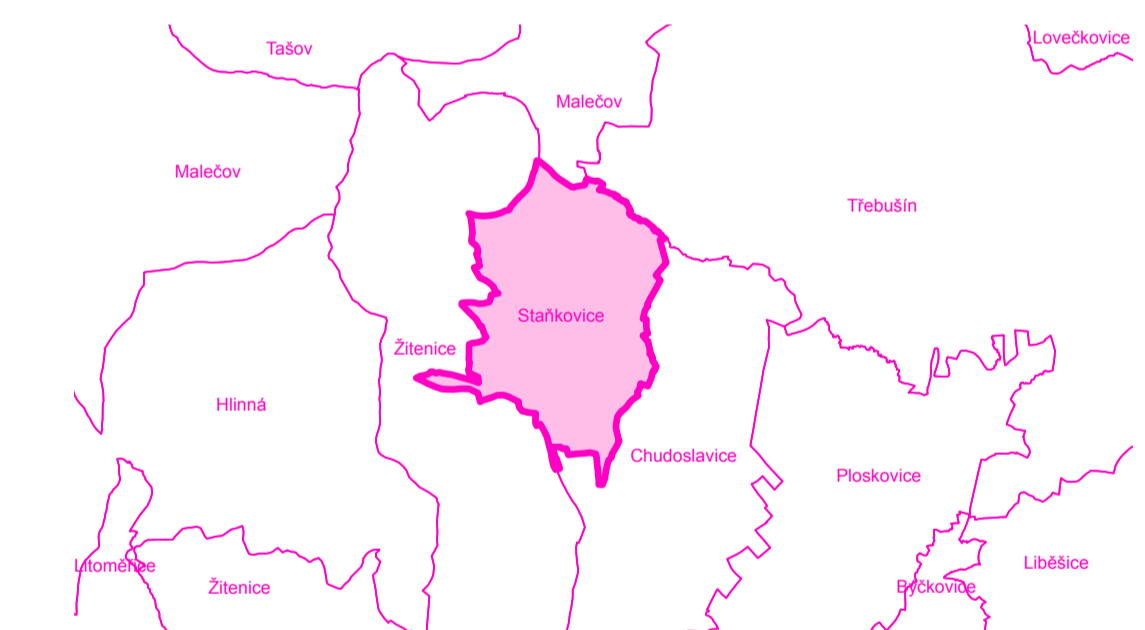




- stav návrh**
- Hranice**
-  Hranice řešeného území
 -  Hranice zastavěného území k 27.1.2016
- Veřejně prospěšná opatření s možností vyvlastnění**
-  Veřejně prospěšná opatření
 -  Lokální biokoridor - VOU-LBK 16, VOU-LBK 18



Záznam o účinnosti	
Označení správního orgánu, který změnu územního plánu vydal: Zastupitelstvo obce Staňkovice	Otisk úředního razítka:
Datum nabytí účinnosti:	
Jméno a příjmení, funkce a podpis oprávněné úřední osoby pořizovatele: Vladislav Margetín, starosta obce Staňkovice	

Odpovědný projektant:
Ing. Petr Laube
Autorizovaný architekt pro obor územní plánování
ČKA 03 889
28. října 909, 277 11 Neratovice

Autorský kolektiv:
Ing. Petr Laube, U-24, s.r.o.,
Ateliér pro urbanismus a územní plánování

Pořizovatel: Obec Staňkovice,
Staňkovice 44, 41201 Litoměřice

Objednatel: Obec Staňkovice,
Staňkovice 44, 41201 Litoměřice

Název akce: **ÚZEMNÍ PLÁN STAŇKOVICE**

Formát: A1
Datum: 5 / 2016
Měřítko: 1 : 5 000
Číslo paré: **3**

Název výkresu: **Veřejně prospěšné stavby, opatření a asanace**

